


Załącznik Nr 1 do uchwały Nr
 Rady Miejskiej w Radzyminie
 z dnia 2019 r.

SEKCJA E

LEGENDA








OZNACZENIA OBOWIĄZUJĄCE

-  GRANICE OBSZARU OBJĘTEGO PLANEM
-  NIEPRZEKRACZALNE LINIE ZAUDOWY "A"
-  NIEPRZEKRACZALNE LINIE ZAUDOWY "B"
-  LINIE ROZGRANICZAJĄCE TERENY O RÓŻNYM PRZEZNACZENIU LUB RÓŻNYCH ZASADACH ZAGOSPODAROWANA
-  MN - TERENY ZABUDOWY MIESZKANIOWEJ JEDNORODZINNEJ
-  MNe - TERENY ZABUDOWY MIESZKANIOWEJ JEDNORODZINNEJ EKSTENSYWNEJ
-  MNz - TERENY ZABUDOWY MIESZKANIOWEJ JEDNORODZINNEJ W ZIELENI
-  MN/UTL - TERENY ZABUDOWY MIESZKANIOWEJ JEDNORODZINNEJ LUB ZABUDOWY REKREACJI INDYWIDUALNEJ
-  MN/UTLz - TERENY ZABUDOWY MIESZKANIOWEJ JEDNORODZINNEJ LUB ZABUDOWY REKREACJI INDYWIDUALNEJ W ZIELENI
-  MN/U - TERENY ZABUDOWY MIESZKANIOWEJ JEDNORODZINNEJ LUB ZABUDOWY USŁUGOWEJ
-  U - TERENY ZABUDOWY USŁUGOWEJ
-  US - TEREN SPORTU I REKREACJI
-  Z - TERENY ZIELENI
-  ZL - TERENY LASÓW
-  KDZ - TERENY DRÓG PUBLICZNYCH: KLASY ZBIORCZEJ
-  KDL - TERENY DRÓG PUBLICZNYCH: KLASY LOKALNEJ
-  KDD - TERENY DRÓG PUBLICZNYCH: KLASY DOJAZDOWEJ
-  KDW - TERENY DRÓG WEWNĘTRZNYCH
-  KPJ - TEREN CIĄGU PIESZO-JEZDNEGO

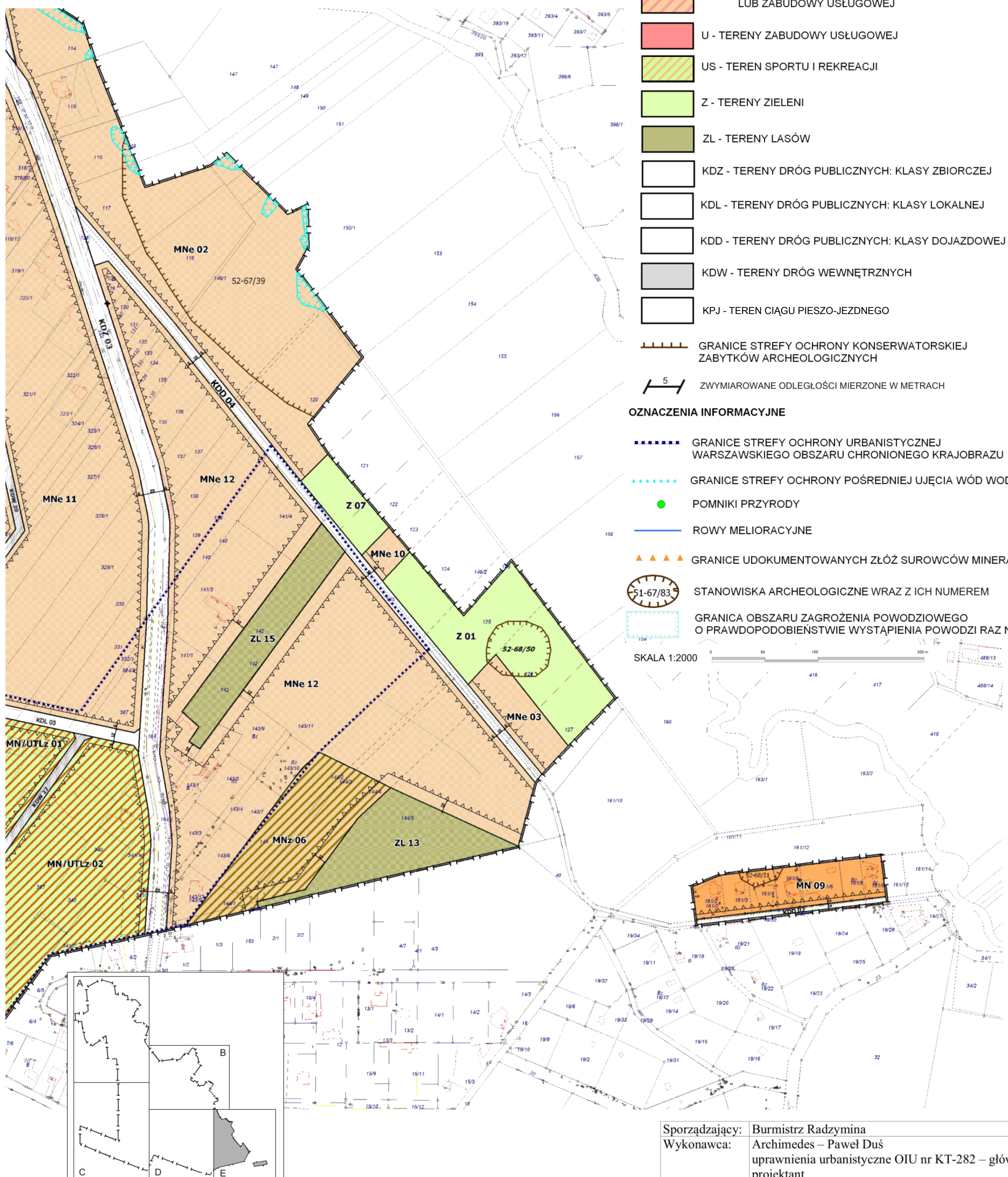
 GRANICE STREFY OCHRONY KONSERWATORSKIEJ ZABYTKÓW ARCHEOLOGICZNYCH

 5 ZWYMIAROWANE ODLEGŁOŚCI MIERZONE W METRACH

OZNACZENIA INFORMACYJNE

-  GRANICE STREFY OCHRONY URBANISTYCZNEJ WARSZAWSKIEGO OBSZARU CHRONIONEGO KRAJOBRAZU
-  GRANICE STREFY OCHRONY POŚREDNIEJ UJĘCIA WÓD WODOCIAĞU PÓŁNOCNEGO
-  POMNIKI PRZYRODY
-  ROWY MELIORACYJNE
-  GRANICE UDOKUMENTOWANYCH ZŁÓŻ SUROWCÓW MINERALNYCH
-  51-67/83 STANOWISKA ARCHEOLOGICZNE WRAZ Z ICH NUMEREM
-  GRANICA OBSZARU ZAGROŻENIA POWODZIOWEGO O PRAWDOPODOBIEŃSTWIE WYSTĄPIENIA POWODZI RAZ NA 500 LAT

SKALA 1:2000



Sporządzający:	Burmistrz Radzymina
Wykonawca:	Archimedes – Paweł Duś uprawnienia urbanistyczne OIU nr KT-282 – główny projektant maj 2019 r.