



# Miejscowy Plan Zagospodarowania Przestrzennego części obrębu Sieraków



załącznik Nr 1 do Uchwały Nr .....  
Rady Miejskiej w Radzyminie  
z dnia ..... 2019 roku

## Legenda

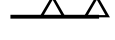
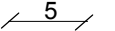
### oznaczenia będące ustaleniami planu:

-  granica obszaru objętego planem
-  linie rozgraniczające tereny o różnym przeznaczeniu lub różnych zasadach zagospodarowania


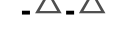
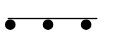

### Przeznaczenie terenów:

-  **MN** MN - tereny zabudowy mieszkaniowej jednorodzinnej
-  **KPj** KPj - teren komunikacji - ciągu pieszo-jezdnego

### Zasady zagospodarowania terenów:

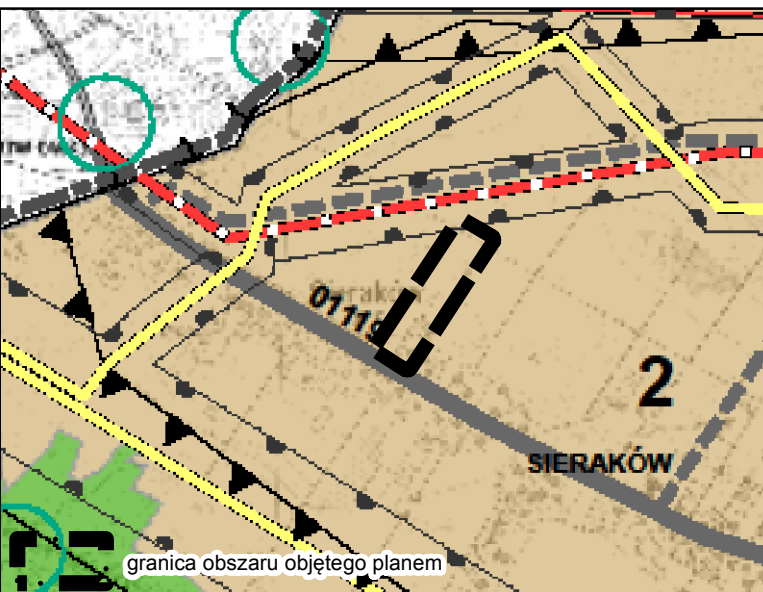
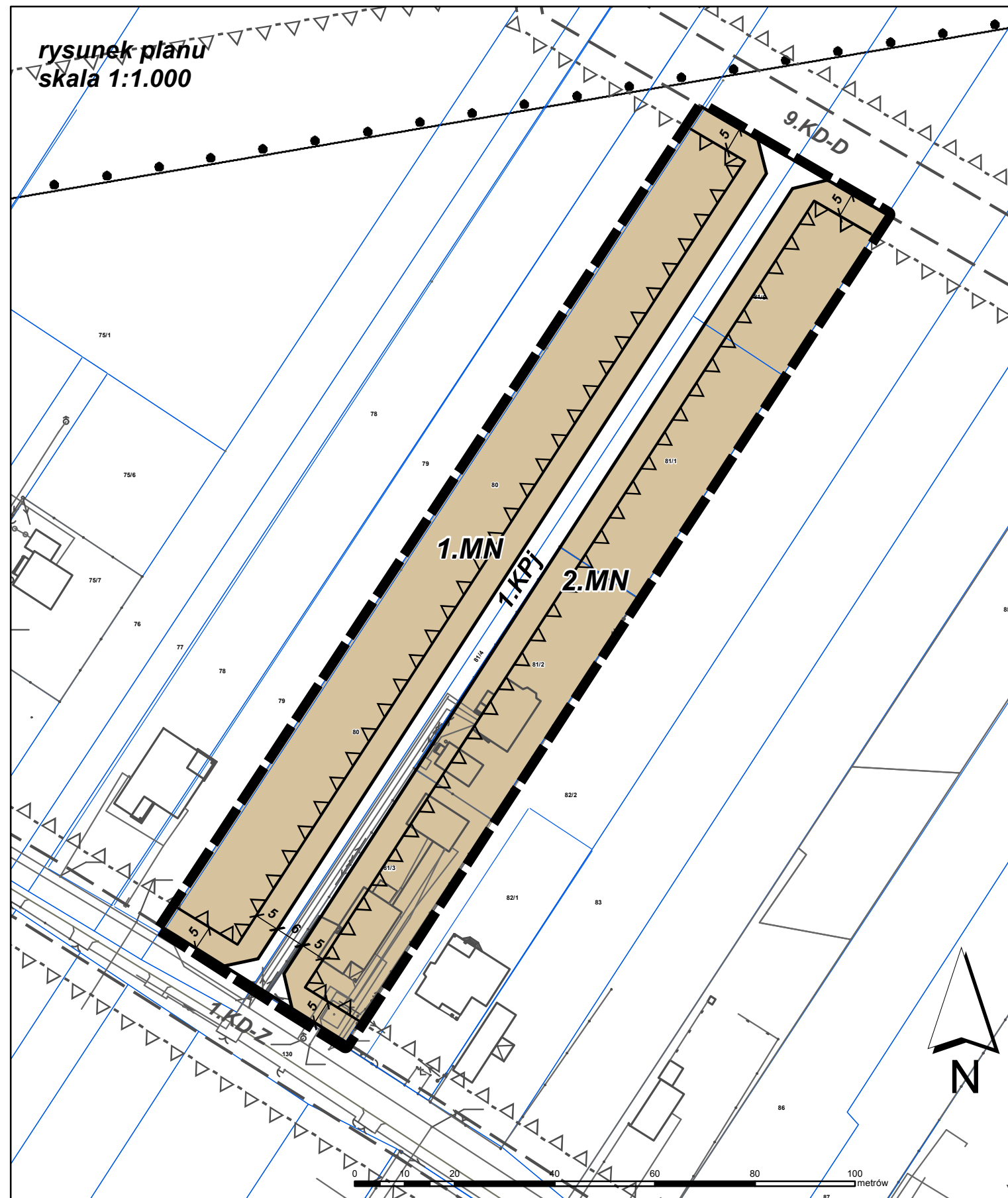
-  nieprzekraczalne linie zabudowy
-  5 wymiarowanie - w metrach

























### oznaczenia będące informacjami planu:

-  linie rozgraniczające tereny poza obszarem planu
-  nieprzekraczalne linie zabudowy poza granicami planu
-  strefa potencjalnego ponadnormatywnego natężenia pola elektromagnetycznego od linii 400 kV położona poza obszarem planu
-  **9.KD-D** oznaczenia dróg publicznych wyznaczonych w obowiązującym po sąsiedztwie planie miejscowym

Sporządzający:	Burmistrz Radzymina
Wykonawca:	
Temat planszy:	Miejscowy Plan Zagospodarowania Przestrzennego części obrębu Sieraków
Zespół projektowy:	mgr inż. arch. Izabela Sobierajska upr. urbanistyczne 1691, O.I.U. nr WA-278 - główny projektant, mgr inż. arch. Joanna Wójcik - M.O.I.A nr MAZ-1781
Skala opracowania:	1:1.000 <span style="float: right;">25 kwietnia 2019 roku</span>

rysunek planu  
skala 1:1.000



- ### STREFY FUNKCJONALNO - PRZESTRZENNE
-  A - Strefa centrum (administracyjno - handlowo - usługowa)
  -  B1 - Strefa mieszkaniowo-usługowa
  -  B2 - Strefa mieszkaniowo-usługowa o wysokiej intensywności
  -  C - Strefa działalności gospodarczej
  -  D - Strefa rekreacyjno - wypoczynkowa
  -  1 - Strefa mieszkaniowo - usługowa
  -  2 - Strefa zabudowy mieszkaniowej
  -  3.2 - Strefa mieszkaniowo - rekreacyjna
  -  3.3 - Strefa zabudowy na działkach leśnych
  -  UP - Strefa usług publicznych
  -  4 - Strefa zieleni naturalnej
  -  5 - Strefa lasów
  -  6 - Strefa terenów rolniczych
  -  Obszary przestrzeni publicznych
- ### PRZYSTANIE PROMOWE I JACHTOWE
-  PRZYSTANIE PROMOWE I JACHTOWE
- ### KIERUNKI ROZWOJU SYSTEMU KOMUNIKACJI
-  Istniejące drogi krajowe w klasie drogi ekspresowej
  -  Wariantowe przebiegi projektowanej drogi krajowej w klasie drogi ekspresowej
  -  Istniejące drogi wojewódzkie w klasie drogi głównej lub zbiorczej
  -  Istniejące drogi powiatowe w klasie drogi zbiorczej lub lokalnej
  -  Istniejące drogi gminne w klasie dróg zbiorczej, lokalnej lub dojazdowej
  -  Projektowane drogi gminne w klasie dróg lokalnej lub dojazdowej
  -  Projektowana droga w klasie drogi zbiorczej lub głównej
- ### KIERUNKI SYSTEMÓW INFRASTRUKTURY TECHNICZNEJ
-  Napowietrzne linie elektroenergetyczne 110 kV i 400 kV
  -  Gazociągi wysokiego ciśnienia o średnicy 700 mm i 250 mm